



Legenda

Pericolosità da alluvione del reticolo principale e secondario collinare e montano

- Alta - tempi di ritorno inferiori ai 50 anni
- Media - tempi di ritorno tra i 50 e i 200 anni
- Bassa - tempi di ritorno superiori ai 200 anni
- area allagata

varco
idrante
reticolo idrografico
stabilimento industriale

Allevamenti

- bovini
- equini
- ovini o caprini
- suini
- avicoli



Viabilità

- autostrada
- strada statale
- strada provinciale
- ponte principale
- strada comunale
- altra strada
- ferrovia
- sottopasso

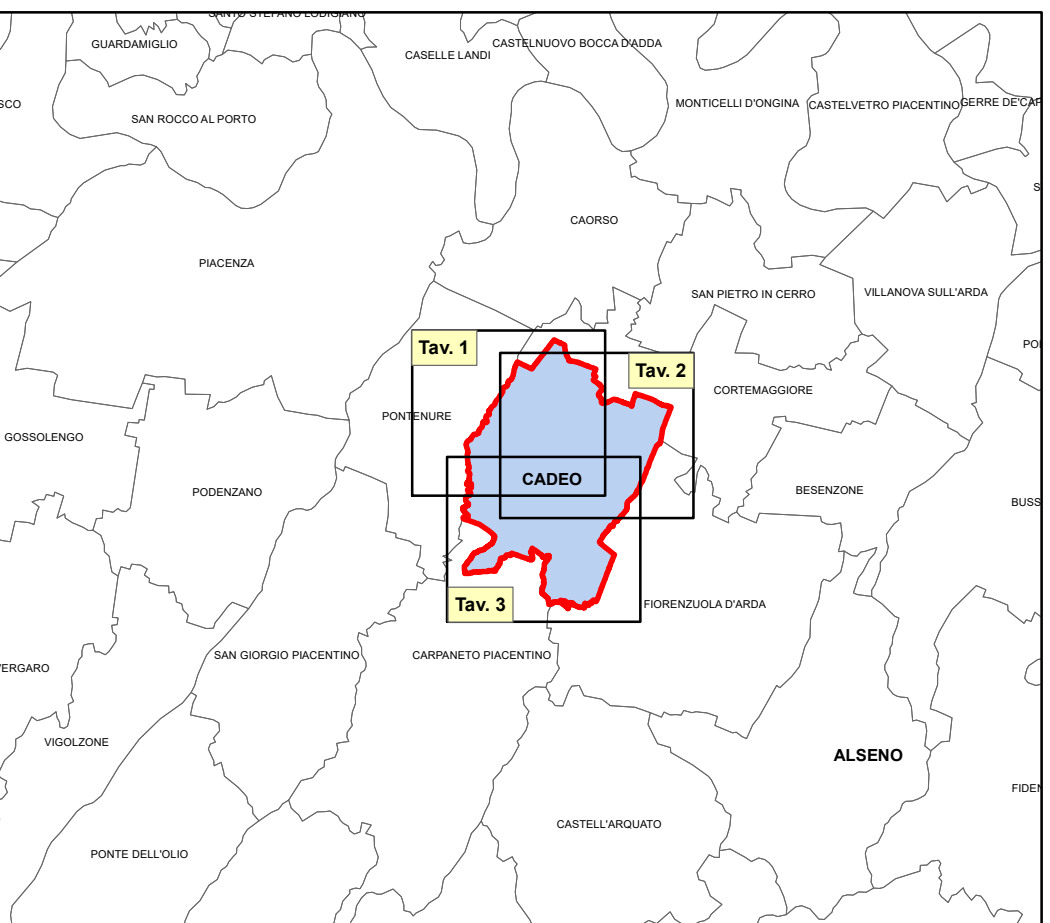
Strutture ed aree di emergenza

- COC
- area di accoglienza
- area di accoglienza coperta
- area di ammassamento
- area di attesa
- magazzino comunale
- Carabinieri
- limite del Comune di Cadeo

0 250 500 1.000 Metri



Piano di Protezione Civile del Comune di Cadeo
Carta della pericolosità da alluvione del reticolo principale: Tav. 3
Scala 1: 10.000



CARTA DEL MODELLO DI INTERVENTO
RISCHIO IDRAULICO

Elaborazione e cura delle ditte Carlo Magistrelli data: maggio 2019